
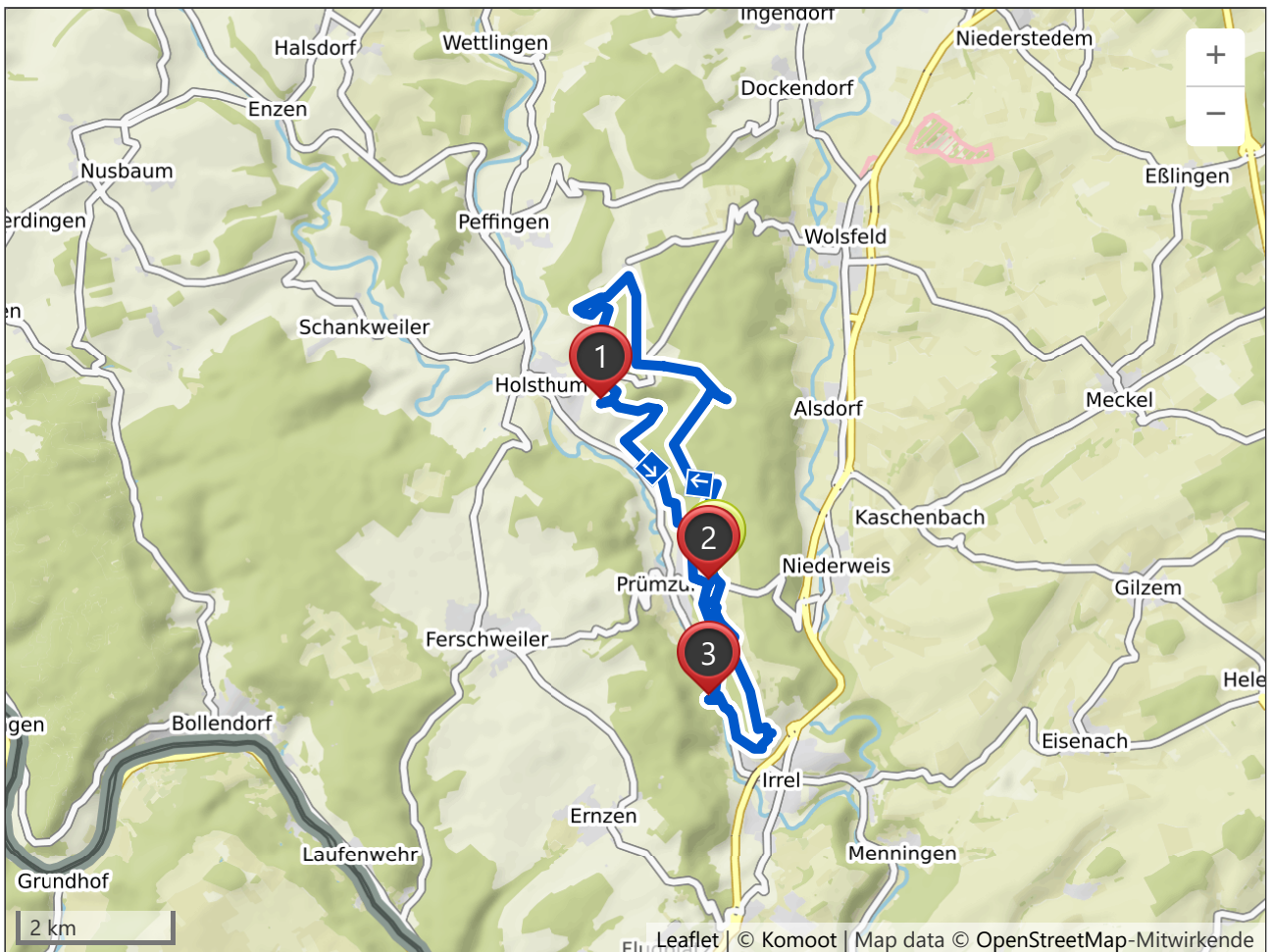
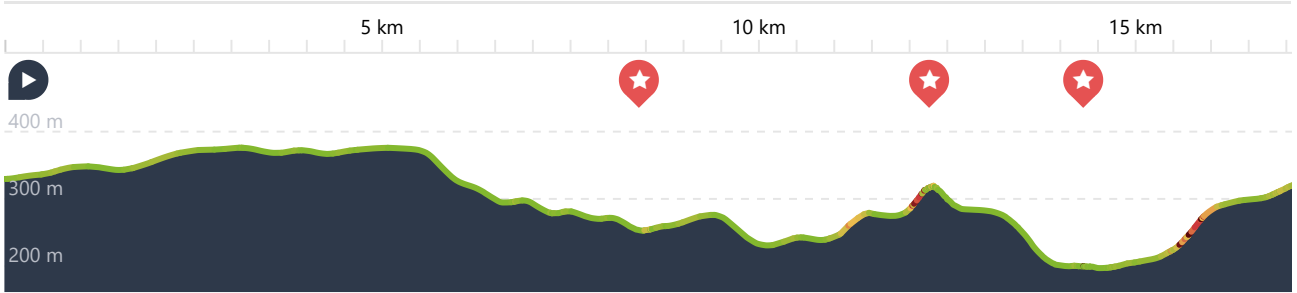



Auf dem Felsenweg 5 zur Prümer Burg – Wanderwege Südeifel & Luxemburg

 05:04 ↔ 18,2 km ∅ 3,6 km/h ↗ 330 m ↘ 330 m



 1. Am Startpunkt in Richtung Nordwesten
für 485 m – gesamt 485 m



2.Geradeaus auf Weg.
für 776 m – gesamt 1,26 km



3.Links und Weg folgen.
für 840 m – gesamt 2,10 km



4.An der Gabelung links rechts halten und Weg folgen.
für 826 m – gesamt 2,93 km



5.Rechts und Weg folgen.
für 220 m – gesamt 3,15 km



6.Scharf links und Weg folgen.
für 511 m – gesamt 3,66 km



7.Links und Weg folgen.
für 1,93 km – gesamt 5,59 km



8.Links und Weg folgen.
für 780 m – gesamt 6,37 km



9.Links und Weg folgen.
für 866 m – gesamt 7,23 km



10.Links und Weg folgen.
für 465 m – gesamt 7,70 km



11.Rechts auf L 2.
für 74 m – gesamt 7,77 km



12.Scharf links auf Weg.
für 516 m – gesamt 8,29 km



13.An der Gabelung links rechts halten und Weg folgen.
für 146 m – gesamt 8,43 km



14.Turn around und Weg folgen.
für 51 m – gesamt 8,48 km



15.An der Gabelung links halten und Weg folgen.
für 94 m – gesamt 8,58 km



16.Rechts und Weg folgen.
für 855 m – gesamt 9,43 km



17.Rechts und Weg folgen.
für 1,80 km – gesamt 11,2 km



18.Links und Weg folgen.
für 102 m – gesamt 11,3 km



19.Rechts und Weg folgen.
für 395 m – gesamt 11,7 km

-
- ↑ 20.Geradeaus auf Im Kleeberg.
für 297 m – gesamt 12,0 km
-
- ↶ 21.Links auf Bergwanderweg (SAC T2).
für 232 m – gesamt 12,3 km
-
- ↷ 22.Scharf rechts und Bergwanderweg (SAC T2) folgen.
für 104 m – gesamt 12,4 km
-
- ↷ 23.Leicht rechts und Wanderweg (SAC T1) folgen.
für 232 m – gesamt 12,6 km
-
- ↶ 24.Links und Weg folgen.
für 847 m – gesamt 13,4 km
-
- ↶ 25.Turn around und Weg folgen.
für 18 m – gesamt 13,5 km
-
- ↷ 26.An der Gabelung links halten und Bergwanderweg (SAC T2) folgen.
für 328 m – gesamt 13,8 km
-
- ↶ 27.Links und Weg folgen.
für 152 m – gesamt 13,9 km
-
- ↷ 28.Leicht rechts und Weg folgen.
für 234 m – gesamt 14,2 km
-
- ↷ 29.Scharf rechts und Weg folgen.
für 27 m – gesamt 14,2 km
-
- ↶ 30.Links und Wanderweg (SAC T1) folgen.
für 33 m – gesamt 14,2 km
-
- ↷ 31.Rechts und Weg folgen.
für 89 m – gesamt 14,3 km
-
- ↶ 32.Turn around und Weg folgen.
für 89 m – gesamt 14,4 km
-
- ↶ 33.Links und Wanderweg (SAC T1) folgen.
für 36 m – gesamt 14,4 km
-
- ↷ 34.Rechts und Weg folgen.
für 24 m – gesamt 14,5 km
-
- ↷ 35.Rechts und Weg folgen.
für 169 m – gesamt 14,6 km
-
- ↶ 36.Links und Weg folgen.
für 45 m – gesamt 14,7 km
-
- ↑ 37.Geradeaus auf Irreler Wasserfälle.
für 45 m – gesamt 14,7 km



38.Rechts auf Weg.

für 695 m – gesamt 15,4 km



39.Links und Wanderweg (SAC T1) folgen.

für 59 m – gesamt 15,5 km



40.Rechts und Weg folgen.

für 210 m – gesamt 15,7 km



41.Scharf links und Weg folgen.

für 17 m – gesamt 15,7 km



42.Rechts und Weg folgen.

für 87 m – gesamt 15,8 km



43.Links und Wanderweg (SAC T1) folgen.

für 121 m – gesamt 15,9 km



44.Rechts und Wanderweg (SAC T1) folgen.

für 1,28 km – gesamt 17,2 km



45.Links und Weg folgen.

für 598 m – gesamt 17,8 km



46.Rechts und Wanderweg (SAC T1) folgen.

für 63 m – gesamt 17,9 km



47.Links und Weg folgen.

für 146 m – gesamt 18,0 km



48.Geradeaus auf Geislayweg.

für 59 m – gesamt 18,1 km



49.Geradeaus auf Von-Der-Heyden-Straße.

für 33 m – gesamt 18,1 km



50.Links auf An der Wallburg.

für 76 m – gesamt 18,2 km